

Транспорт

По состоянию на 1 января 2008г. транспортная сеть общего пользования Казахстана состояла из 15,1 тыс. км железных дорог, 93,1 тыс. км автомобильных дорог, 4,1 тыс. км внутренних водных судоходных путей, 370,3 км троллейбусных и трамвайных путей, 16,3 тыс. км магистральных трубопроводов.

Динамика развития транспортных сетей

	тыс. километров		
	2005	2006	2007
Железнодорожные пути общего пользования, включая дороги других государств на территории Казахстана	15,0	15,1	15,1
Трамвайные пути ¹⁾ , км	121,4	117,6	117,6
Троллейбусные пути ¹⁾ , км	313,1	257,6	252,7
Магистральные трубопроводы	16,8	16,3	16,3
в том числе:			
нефтепроводы	6,7	6,2	6,2
газопроводы	10,1	10,1	10,1
Внутренние водные судоходные пути	4,0	4,1	4,1
Автомобильные дороги ²⁾	90,8	91,6	93,1

¹⁾ В двухпутном исчислении

²⁾ Здесь и далее - по данным Министерства транспорта и коммуникаций РК

Из 15082,4 км эксплуатируемых железнодорожных линий 877,0 км принадлежит другим государствам. Из дорог, принадлежащих Казахстану, 4143,5 км - электрифицированных, 4801,7 км - двухколейных и многоколейных.

Протяженность внутренних судоходных путей республики на конец 2007 года составила 4052 км, из которых 3449 км – это судоходные реки и озера, 603 км – это искусственные пути. Кроме того, 3842 км – это внутренние судоходные пути с гарантированными глубинами, 3348 км – со знаками судоходной обстановки.

Протяженность автомобильных дорог общего пользования составляет 93,1 тыс. км, в том числе с твердым покрытием – 84,0 тыс. км. В составе дорог с твердым покрытием протяженность дорог республиканского значения – 23,4 тыс. км, областного и районного значения – 60,6 тыс. км.

Протяженность автомобильных дорог

	км		
	2005	2006	2007
Всего	90 845	91 563	93 140
в том числе:			
республиканского значения	23 508	23 598	23 508
областного значения	30 788	31 880	30 194
районного значения	36 549	36 085	39 438

Протяженность автомобильных дорог по видам покрытия

	км		
	2005	2006	2007
Всего	90 845	91 563	93 140
в том числе:			
дороги с твердым покрытием	82 912	83 720	84 031
цементобетонные и асфальтобетонные	14 651	14 925	15 704
черные гравийные, черное шоссе и грунтоасфальтовые	42 025	41 828	41 344
щебеночные и гравийные без обработки вяжущими материалами	26 236	26 967	26 983
грунтовые дороги	7 933	7 843	9 109

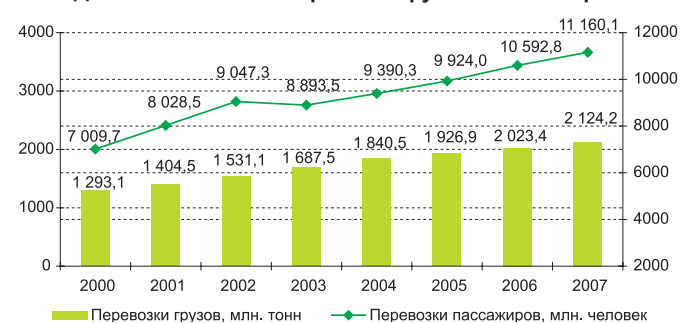
Густота путей сообщения

	на 1000 кв. км территории, км		
	2005	2006	2007
Железнодорожные пути общего пользования	5,4	5,4	5,5
Трубопроводы	6,2	6,0	6,0
Внутренние судоходные пути	1,5	1,5	1,5
Автомобильные дороги с твердым покрытием общего пользования	30,4	30,7	30,8

Объем перевозок грузов всеми видами транспорта с учетом оценки объема перевозок нетранспортными организациями и предпринимателями (физическими лицами), занимающимися коммерческими перевозками, составил в 2007г. 2124,2 млн. тонн, что на 5,0% больше объема 2006г.

Перевозки пассажиров с учетом оценки объема перевозок предпринимателями (физическими лицами), занимающимися коммерческими перевозками, за 2007г. увеличились на 5,4% и составили 11160,1 млн. человек.

Динамика объемов перевозок грузов и пассажиров



Перевозки грузов по видам транспорта

	млн. тонн		
	2005	2006	2007
Все виды транспорта	1 926,9	2 023,4	2 124,2
из них:			
железнодорожный	222,7	246,9	260,6
трубопроводный	192,0	192,2	193,8
речной	0,8	1,3	1,3
автомобильный	1 511,1	1 582,6	1 667,4
воздушный, тыс. тонн	20,7	16,5	25,7

Грузооборот по видам транспорта

	млрд. тонно-километров		
	2005	2006	2007
Все виды транспорта	296,3	328,5	350,5
из них:			
железнодорожный	171,9	191,2	200,8
автомобильный	47,1	53,8	61,5
речной	0,09	0,04	0,05
трубопроводный	77,1	83,3	87,8
воздушный, млн. ткм	96,7	69,9	88,1

Перевозки пассажиров по видам транспорта

	млн. человек		
	2005	2006	2007
Все виды транспорта	9 924,0	10 592,8	11 160,1
в том числе:			
железнодорожный	16,5	17,8	18,1
прочий сухопутный	9 905,8	10 573,1	11 139,3
воздушный	1,7	1,9	2,7
речной	0,04	0,04	0,05

Пассажиоборот по видам транспорта

	млн. пассажиро-километров		
	2005	2006	2007
Все виды транспорта	107 600	118 824	124 366
в том числе:			
железнодорожный	12 136	13 670	14 587
прочий сухопутный	92 199	101 367	104 322
воздушный	3 265	3 787	5 457
речной	0,5	0,4	0,6

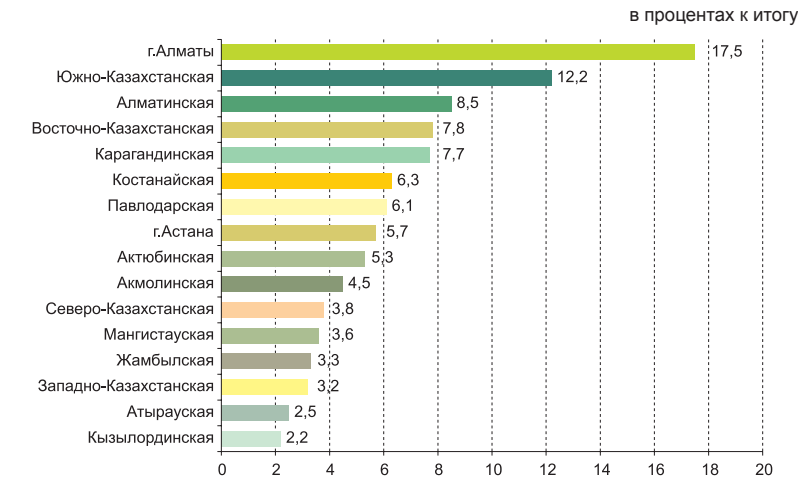
Автотранспортом республики с учетом оценки объема перевозок предпринимателями, занимающимися коммерческими перевозками, за 2007г. перевезено грузов – 1667,4 млн. тонн, грузооборот составил 61,5 млрд. ткм. По сравнению с 2006г. эти показатели увеличились соответственно на 5,4% и 14,2%. Пассажиров перевезено – 11139,2 млн. человек, пассажирооборот составил 104,3 млрд. пкм. По сравнению с 2006г. произошло увеличение этих показателей на 5,4% и 2,9% соответственно.

Автотранспортные средства*

	тысяч единиц		
	2005	2006	2007
Всего	1 752,6	2 131,9	2 625,7
в том числе:			
легковые автомобили	1 405,3	1 745,0	2 183,1
автобусы	65,8	75,1	83,4
грузовые автомобили	281,5	311,8	359,2

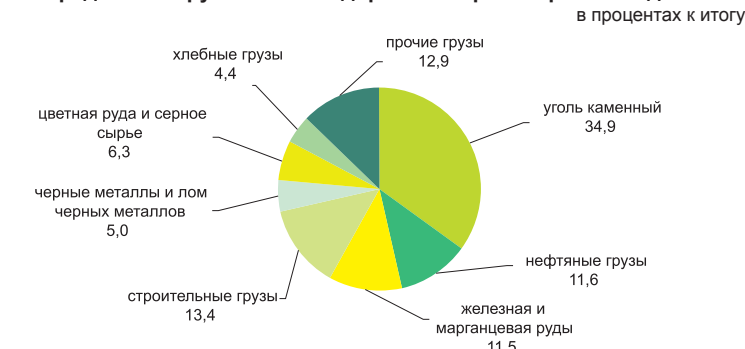
* По данным Министерства внутренних дел РК

Распределение автотранспортных средств по областям и гг. Астана и Алматы за 2007г.



Основными видами грузов для железных дорог является каменный уголь, нефтяные грузы, железная и марганцевая руда.

Распределение грузов железнодорожного транспорта по видам



Среди перевезенных грузов речным транспортом значительный объем составляют минерально-строительные грузы.

Распределение грузов речного транспорта по видам



Связь

В 2007 году предприятиями связи оказано услуг на 368,4 млрд. тенге, что в сопоставимых ценах на 34,5% больше объема 2006 года; 39,9% доходов получено от физических лиц.

Доходы предприятий связи



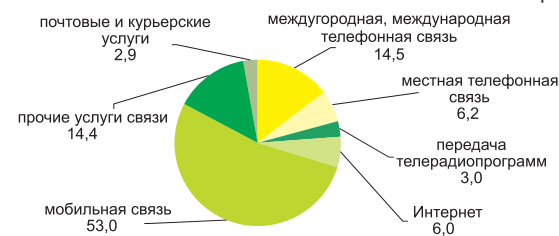
Доходы от отдельных видов услуг связи

	млн. тенге		
	2005	2006	2007
Доходы от услуг связи, всего	222 324,1	288 300,7	368 446,4
в том числе:			
от услуг почтовой и курьерской связи	7 537,0	9 421,0	10 634,8
от услуг электрической связи	214 787,1	278 879,5	357 811,6
из них:			
от междугородной, международной телефонной связи	44 227,7	50 890,2	53 578,8
от местной телефонной связи	17 437,6	20 095,0	22 890,3
от передачи телерадиопрограмм	7 681,8	8 824,2	11 058,3
от передачи данных	3 192,4	4 419,1	5 641,5
от доступа к сети Интернет	9 661,1	14 579,3	22 188,7
от мобильной связи	93 400,2	138 364,9	194 588,7
от прочих услуг электрической связи	39 186,2	41 707,0	47 865,3

За последние годы существенно изменилась структура оказываемых услуг связи. В связи с развитием новых видов связи – мобильной, Интернета – заметно сокращаются в общем объеме доходов доли доходов от услуг стационарной телефонной связи.

Структура доходов отрасли «связь» в 2007 году

в процентах к итогу



Всего по Республике Казахстан - 368 446,4 млн. тенге

Услуги и средства связи

	2005	2006	2007
Доставлено:			
газет и журналов, млн.	162,9	173,4	202,5
Отправлено:			
писем, бандеролей, карточек, млн.	42,8	46,3	53,6
посылок, млн.	2,2	2,8	3,4
телеграмм, млн.	5,1	5,5	5,2
Исходящий трафик междугородных, международных телефонных разговоров, млн. минут	2 286,4	2 602,8	3 025,9
Число телефонных аппаратов телефонной сети общего пользования или имеющих на нее выход (на конец года), тыс. ед.	2 700,9	2 928,4	3 236,9
из них – у населения	2 330,2	2 495,1	2 757,3
Число абонентов сотовой связи, тыс. ед.	5 398,2	7 830,4	12 587,8
Число абонентов сотовой связи на 10 000 чел.	3 564	5 082	8 130
Число абонентов сети Интернет, тыс. ед.	301,6	310,8	381,2
Число абонентов сети Интернет на 10 000 чел.	199	202	245

В течение 2007 года 1 казахстанец, в среднем, разговаривал по телефону 195,4 минут, из которых 22,9 минут составили международные переговоры.

Краткие методологические пояснения

Протяженность сети путей сообщения – суммарная протяженность в километрах участков путей транспортного сообщения.

Густота сети путей сообщения – протяженность путей сообщения в километрах, приходящаяся на единицу площади территории (обычно 1000 км²) страны или региона.

Перевезено пассажиров во всех сообщениях - число пассажиров, перевезенных за определенный период времени.

Пассажирооборот во всех сообщениях - объем работы транспорта по перевозкам пассажиров. Определяется суммированием произведений количества пассажиров по каждой позиции перевозки на расстояние перевозки.

Перевезено грузов, багажа во всех сообщениях - количество грузов в тоннах, перевезенных транспортом.

Грузооборот во всех сообщениях - объем работы транспорта по перевозкам грузов. Определяется как сумма произведений веса каждой партии (отправки) перевозимого груза на расстояние ее перевозки.

Протяженность трамвайных и троллейбусных путей (линий) в двухпутном исчислении – это протяженность линий в одном направлении.

Почтовая связь - прием, обработка, перевозка и доставка почтовых отправлений, а также экспедирование, доставка и распространение периодической печати.

Курьерская связь – выемка, перевозка и доставка писем, бандеролей и пакетов, осуществляемые фирмами, кроме национальной почты.

Электрическая связь (телекоммуникация) - передача или прием знаков, сигналов, голосовой информации, письменного текста, изображений, звуков по проводной, радио-, оптической и другим электромагнитным системам. Включает сети и средства, обеспечивающие телефонную, телеграфную, факсимильную связь, передачу данных и других видов документальных сообщений, а также телевизионное, звуковое и иные виды радио- и проводного вещания, доступ в Интернет.

ВАМ НУЖНА БОЛЕЕ ПОДРОБНАЯ ИНФОРМАЦИЯ?

Вы можете найти на сайте Агентства по статистике www.stat.kz: информация о работе транспортных предприятий и предприятий связи в Республике Казахстан, публикуется в изданиях серии 5 и 19 «Основные показатели работы транспорта в Республике Казахстан», «Основные показатели работы предприятий связи в Республике Казахстан», «О технических средствах предприятий электрической связи в Республике Казахстан», «О продукции и услугах транспорта (по видам сообщений) в Республике Казахстан», «О наличии внутренних судоходных путей и работе водного транспорта общего пользования в Республике Казахстан», «О деятельности железнодорожного транспорта в Республике Казахстан». Информация публикуется по Республике Казахстан в целом и по областям; ежегодно подготавливается статистический сборник «Транспорт и связь в Республике Казахстан», содержащий информацию о состоянии и работе сектора «транспорт и связь» республики.

У ВАС ОСТАЛИСЬ ВОПРОСЫ?

Пожалуйста, обращайтесь в Департамент статистики услуг:

Якупова Зифа Рафиковна, директор
тел. 8 (7172) 74 93 18, e-mail: zyakupova@stat.kz

Антоненко Елена Эдуардовна, начальник управления
тел. 8 (7172) 74 93 15, e-mail: eantonenko@stat.kz

Наши координаты:

Республика Казахстан, 010000
г. Астана, Левый берег
Дом Министерств, Орынбор, 8
телефон: 8 (7172) 74 95 47
факс 8 (7172) 74 95 46
Электронный адрес: stat@mail.online.kz
Веб-сайт: <http://www.stat.kz>

Тираж 1000 экз.

Компьютерный дизайн и верстка ТОО «Жарқын Ко»
тел. 8 (7172) 21 50 86, факс 8 (7172) 21 80 24



Агентство
Республики Казахстан
по статистике

ТРАНСПОРТНО-КОММУНИКАЦИОННЫЙ КОМПЛЕКС КАЗАХСТАНА



Знаете ли Вы, что

на 100 человек населения Республики Казахстан приходится 13 легковых автомобилей, принадлежащих индивидуальным владельцам;

самая высокая телебашня в мире, если считать от уровня моря – это Кок-Тюбе.

www.stat.kz